

檔 號：


保存年限：

新北市雙溪區公所 公告

發文日期：中華民國114年5月9日

發文字號：新北雙民字第1142986138號

附件：如主旨



主旨：公告本區平林段麻竹坑小段51-8地號範圍內「無墓碑」墳墓遷移事宜。

依據：依據殯葬管理條例第30、41條規定及申請人周金彬君114年5月6日申請書辦理。

公告事項：

- 一、遷移地點：本區平林段麻竹坑小段51-8地號。
- 二、遷移原因：申請人周金彬君自稱（經度：121.856814、緯度：25.033457）為祖先之祖墳遷移，惟無建立墓碑，致現無法得知其祖先姓名，但申請人歷年皆有祭拜事實，爰委請本所代為辦理遷移公告。
- 三、公告期間：自公告日起3個月。
- 四、上開地號範圍內之墓主、關係人及管理人，如有異議請於公告期限內與申請人或本所聯繫；公告期滿後，將由申請人逕為辦理遷移，不得異議。
- 五、聯絡資訊如下：
 - (一)申請人：周金彬君，連絡電話0952231965。
 - (二)新北市雙溪區民政災防課：劉先生（02）24931111分機109。

區長劉盈良

第1頁，共1頁

土地登記第二類謄本（地號全部）

雙溪區平林段麻竹坑小段 0051-0008地號

列印時間：民國114年05月06日09時52分

頁次：1

瑞芳地政事務所 主任 陳弘益

本案係依照分層負責規定授權承辦人員核發

瑞地電謄字第009437號

列印人員：李美燕(雙溪區公所)

資料管轄機關：新北市瑞芳地政事務所

謄本核發機關：新北市瑞芳地政事務所

土地標示部

登記日期：民國107年12月14日

登記原因：分割

面積：***13,212.00平方公尺

使用分區：山坡地保育區

使用地類別：林業用地

民國114年01月 公告土地現值：*****320元／平方公尺

地上建物建號：共0棟

其他登記事項：因分割增加地號：51-25、51-26、51-27

因分割增加地號：0051-0034地號

本謄本未申請列印地上建物建號，詳細地上建物建號以登記機關登記為主

土地所有權部

(0001) 登記次序：0004

登記日期：民國107年12月17日

登記原因：共有物分割

原因發生日期：民國107年12月12日

所有權人：林**

統一編號：F221*****6

住址：臺北市內湖區紫雲里7鄰康寧路一段

權利範圍：全部 *****1分之1*****

權狀字號：107北瑞土資字第032699號

當期申報地價：113年01月*****50.0元／平方公尺

前次移轉現值或原規定地價：

106年07月 *****320.0元／平方公尺

歷次取得權利範圍：全部 *****1分之1*****

其他登記事項：（空白）

（本謄本列印完畢）

※注意：一、本謄本之處理及利用，申請人應注意依個人資料保護法第5條、第19條、第20條及第29條規定辦理。

二、前次移轉現值資料，於課徵土地增值稅時，仍應以稅捐稽徵機關核算者為依據。

主任 陳弘益
本案依分層負責表授權承辦人員決行



新北市瑞芳地政事務所

地籍圖謄本

瑞地電謄字第009437號

土地坐落：新北市雙溪區平林段麻竹坑小段51-8地號共1筆

本謄本與地籍圖所載相符（實地界址以複丈鑑界結果為準）

北



資料管轄機關： 新北市瑞芳地政事務所

本謄本核發機關： 新北市瑞芳地政事務所

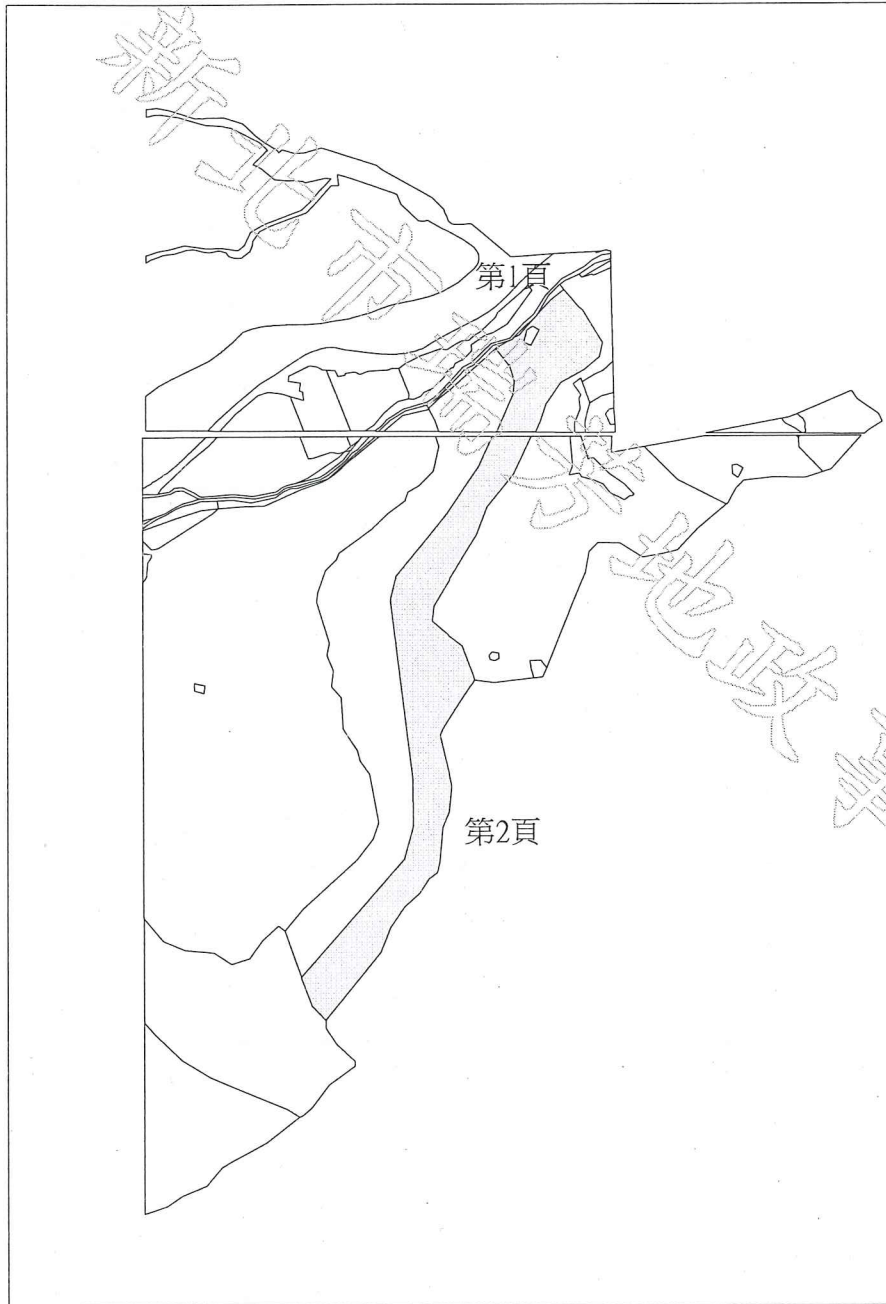
中 華 民 國 114年05月06日09時52分

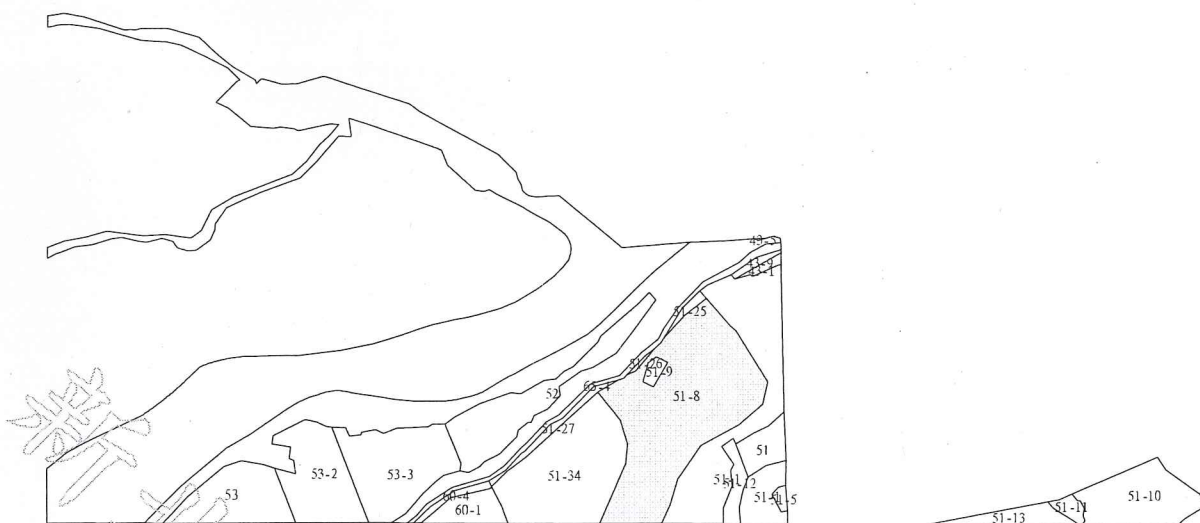
主任：陳弘益



本案依分層負責規定授權承辦人員李美燕(雙溪區公所)核發

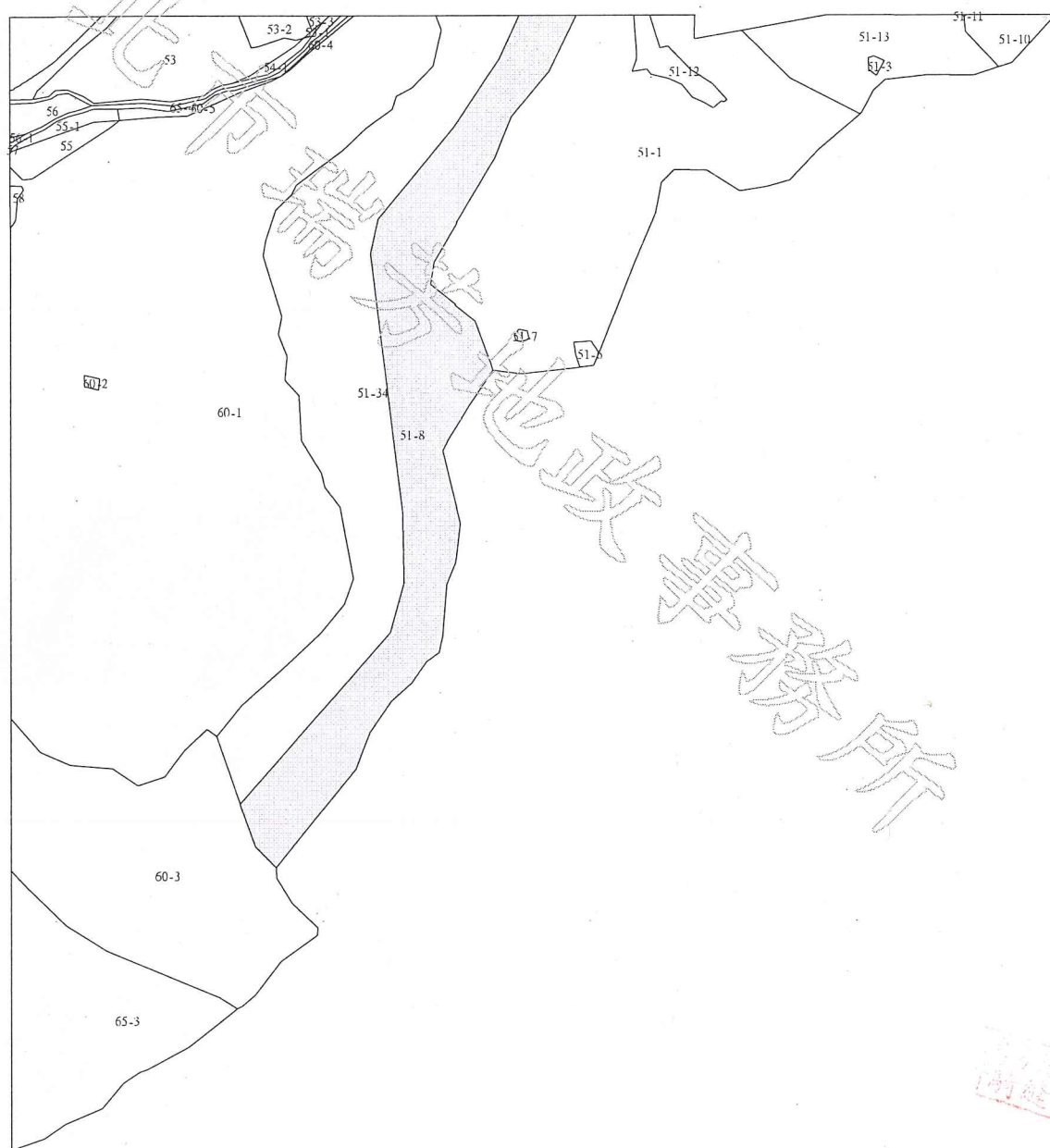
地籍圖謄本如附件共2頁，接續圖如下：





比例尺：1/3000

原比例尺：1/1200



王維翰

比例尺：1/3000.

原比例尺：1/1200

